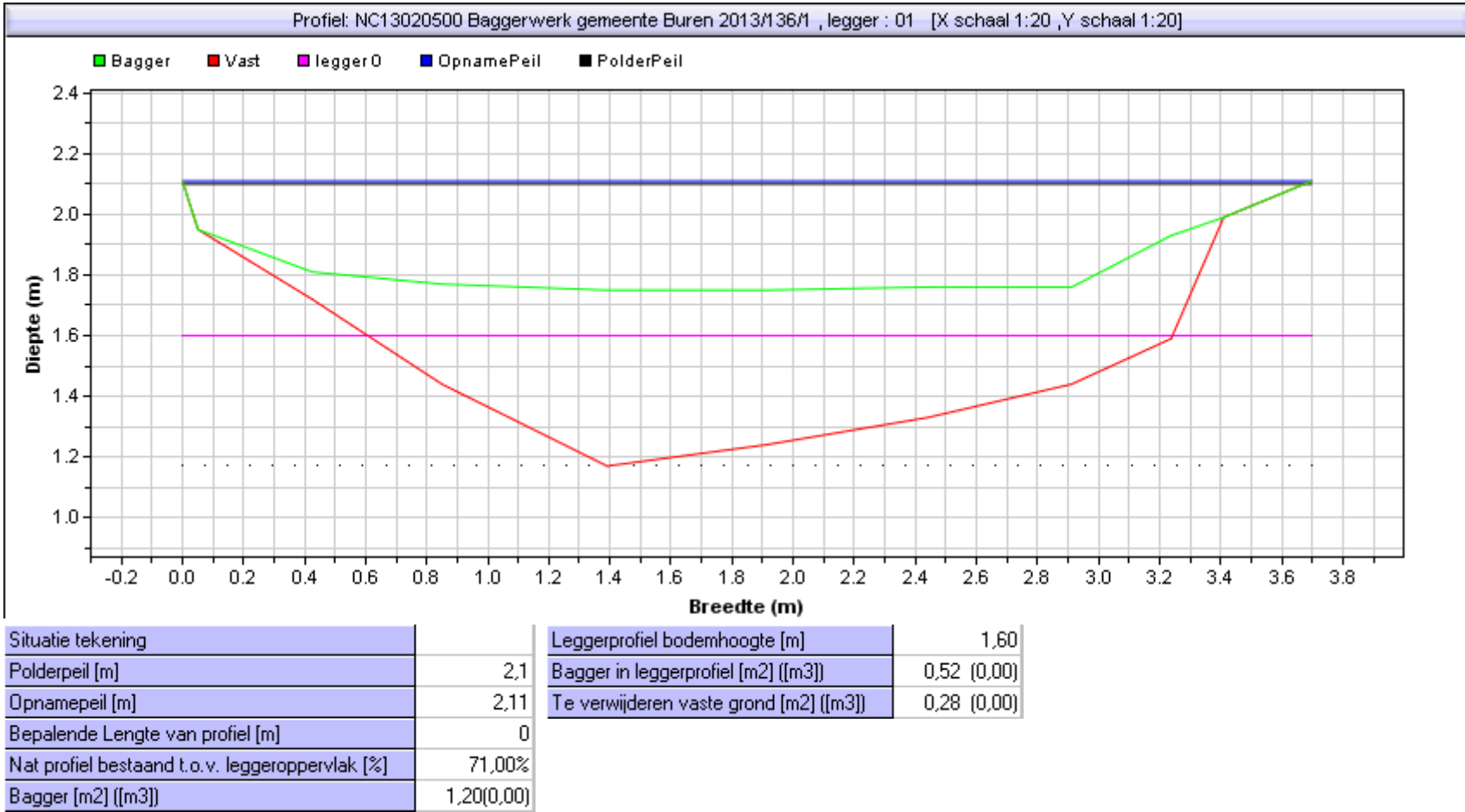
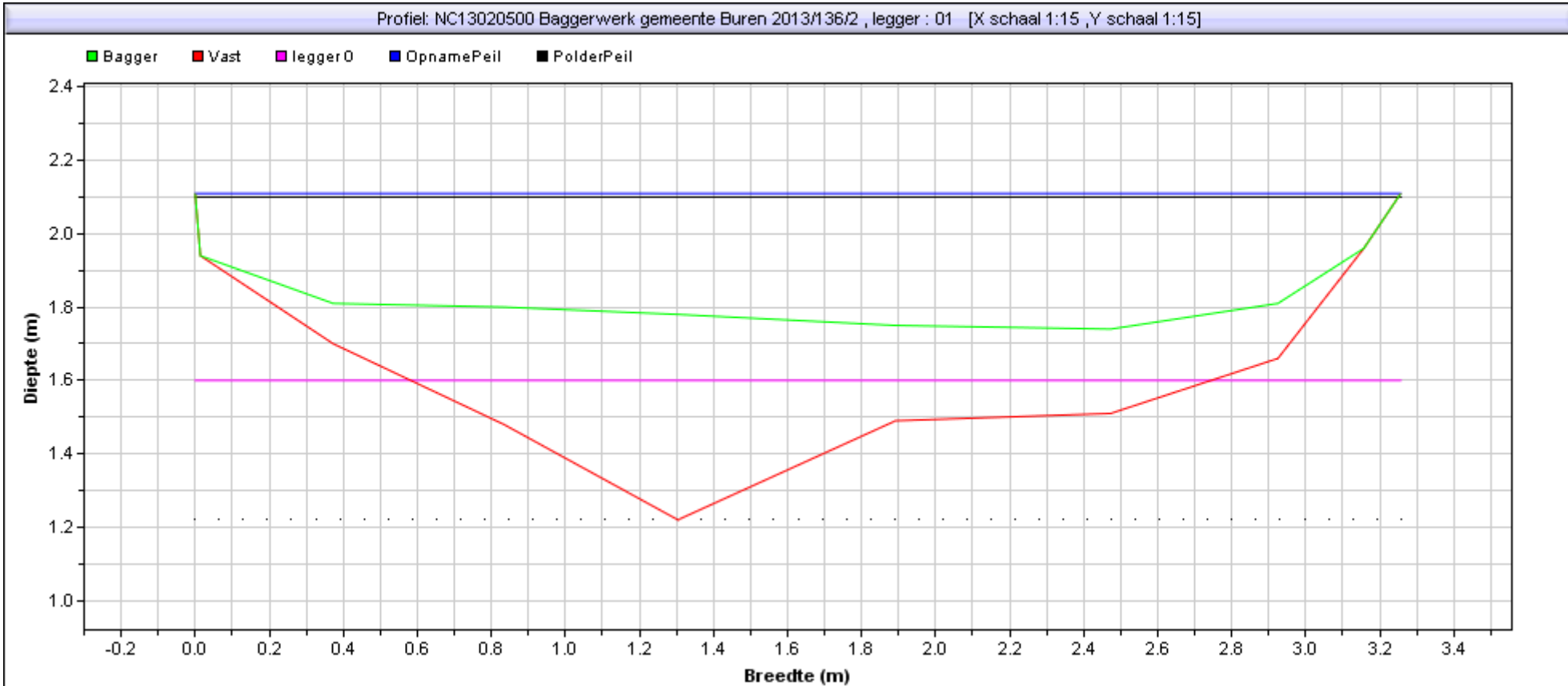


Gebied : NC13020500 Baggerwerk gemeente Buren 2013
Project :
Bedrijf : RPS
Dwarsprofiel : 136 / 1 Datume uitpeiling: 0:00:00
Beschrijving :



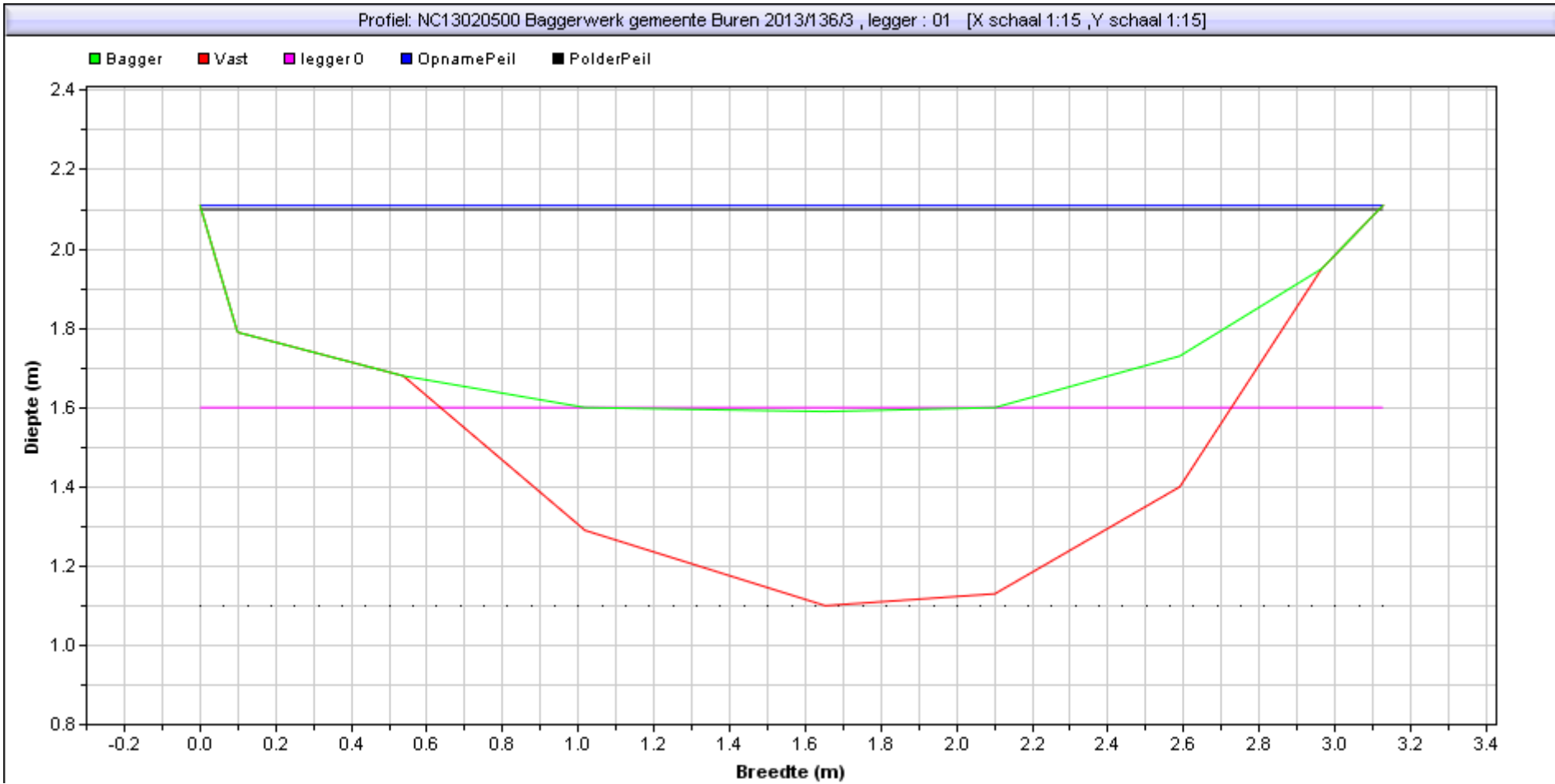
Gebied : NC13020500 Baggerwerk gemeente Buren 2013
Project :
Bedrijf : RPS
Dwarsprofiel : 136 / 2 Datume uitpeiling: 0:00:00
Beschrijving :



| | |
|---|------------|
| Situatie tekening | |
| Polderpeil [m] | 2,1 |
| Opnamepeil [m] | 2,11 |
| Bepalende Lengte van profiel [m] | 0 |
| Nat profiel bestaand t.o.v. leggeroppervlak [%] | 75,00% |
| Bagger [m2] {[m3]} | 0,81(0,00) |

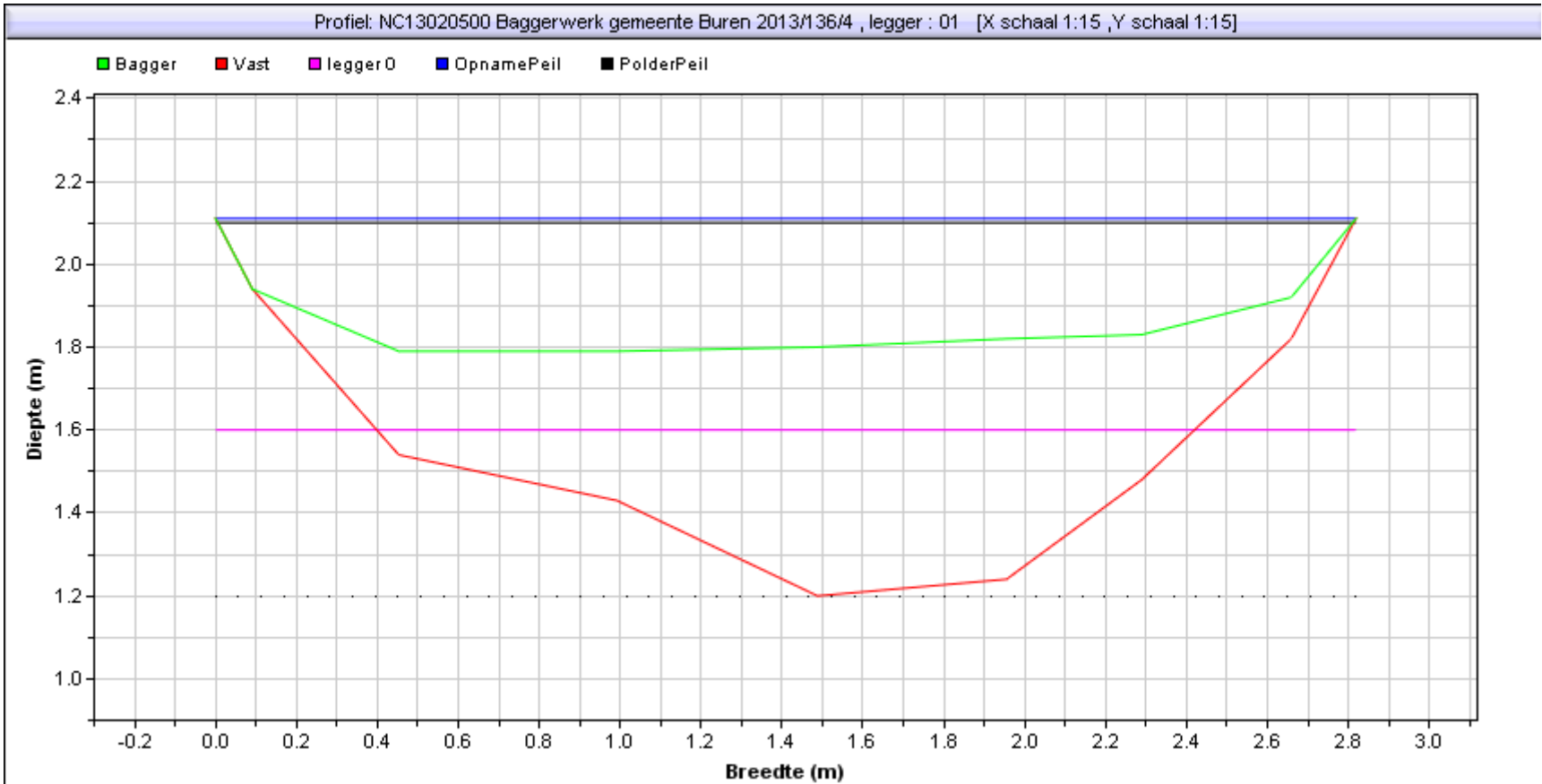
| | |
|--|-------------|
| Leggerprofiel bodemhoogte [m] | 1,60 |
| Bagger in leggerprofiel [m2] {[m3]} | 0,47 (0,00) |
| Te verwijderen vaste grond [m2] {[m3]} | 0,19 (0,00) |

Gebied : NC13020500 Baggerwerk gemeente Buren 2013
Project :
Bedrijf : RPS
Dwarsprofiel : 136 / 3 Datum uitpeiling: 0:00:00
Beschrijving :



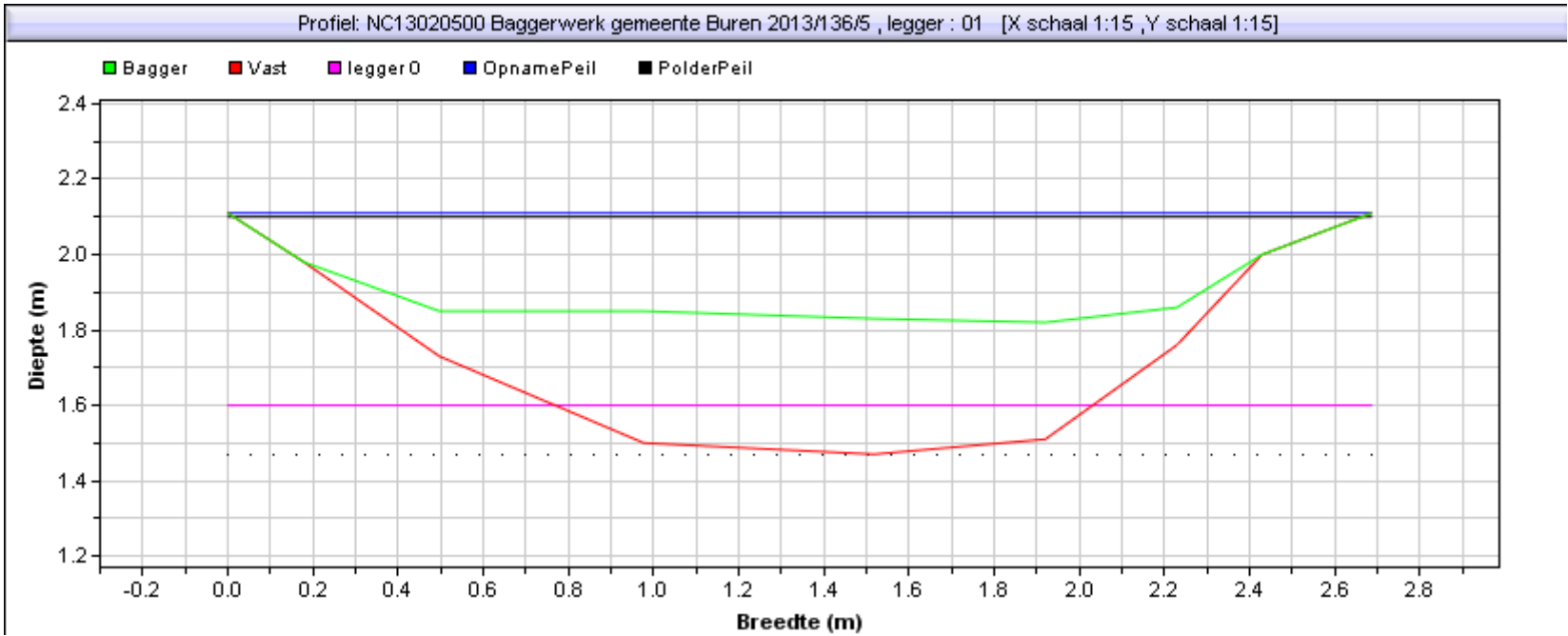
| | | | |
|---|------------|--|-------------|
| Situatie tekening | | Leggerprofiel bodemhoogte [m] | 1,60 |
| Polderpeil [m] | 2,1 | Bagger in leggerprofiel [m2] {[m3]} | 0,09 (0,00) |
| Opnamepeil [m] | 2,11 | Te verwijderen vaste grond [m2] {[m3]} | 0,21 (0,00) |
| Bepalende Lengte van profiel [m] | 0 | | |
| Nat profiel bestaand t.o.v. leggeroppervlak [%] | 101,00% | | |
| Bagger [m2] {[m3]} | 0,80(0,00) | | |

Gebied : NC13020500 Baggerwerk gemeente Buren 2013
Project :
Bedrijf : RPS
Dwarsprofiel : 136 / 4 Datume uitpeiling: 0:00:00
Beschrijving :



| | | | |
|---|------------|--|-------------|
| Situatie tekening | | Leggerprofiel bodemhoogte [m] | 1,60 |
| Polderpeil [m] | 2,1 | Bagger in leggerprofiel [m2] {[m3]} | 0,50 (0,00) |
| Opnamepeil [m] | 2,11 | Te verwijderen vaste grond [m2] {[m3]} | 0,18 (0,00) |
| Bepalende Lengte van profiel [m] | 0 | | |
| Nat profiel bestaand t.o.v. leggeroppervlak [%] | 65,00% | | |
| Bagger [m2] {[m3]} | 0,97(0,00) | | |

Gebied : NC13020500 Baggerwerk gemeente Buren 2013
Project :
Bedrijf : RPS
Dwarsprofiel : 136 / 5 Datume uitpeiling: 0:00:00
Beschrijving :



| | | | |
|---|------------|--|-------------|
| Situatie tekening | | Leggerprofiel bodemhoogte [m] | 1,60 |
| Polderpeil [m] | 2,1 | Bagger in leggerprofiel [m2] {[m3]} | 0,41 (0,00) |
| Opnamepeil [m] | 2,11 | Te verwijderen vaste grond [m2] {[m3]} | 0,37 (0,00) |
| Bepalende Lengte van profiel [m] | 0 | | |
| Nat profiel bestaand t.o.v. leggeroppervlak [%] | 53,00% | | |
| Bagger [m2] {[m3]} | 0,53(0,00) | | |